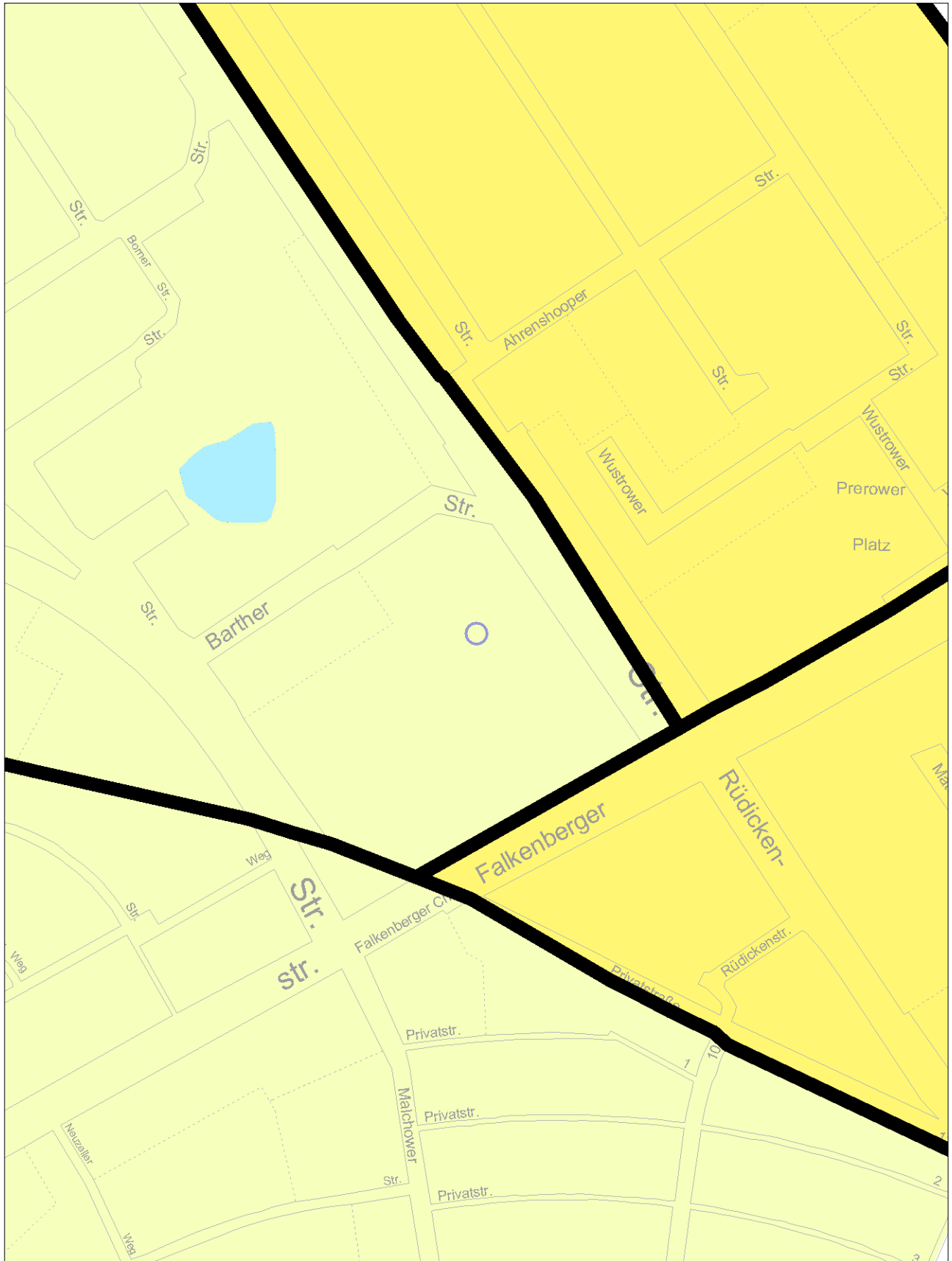













Umweltgerechtigkeit: Integrierte Mehrfachbelastung Umwelt (Umweltatlas)



Mehrfachbelastung durch die Kernindikatoren Lärmbelastung, Luftschadstoffe, Grünflächenversorgung und Bioklimatische Belastung

	vierfach		einfach
	dreifach		unbelastet
	zweifach		
	weitgehend unbewohnte Fläche		
	Grenze Planungsräume (PLR)		
	Schwerpunktbereich Innenstadt (Vorranggebiet Luftreinhaltung gemäß FNP)		
	Grenze Umweltzone		
	Bahn		
	Gewässer		